



Муниципальное казённое учреждение культуры
«Сургутская районная централизованная библиотечная система»

Комплексное информационно-библиографическое сопровождение туристской деятельности

Шардина О.В.,
заведующий методическим отделом
МКУК «СРЦБС»



Муниципальное казённое учреждение культуры
«Сургутская районная централизованная библиотечная система»

11 января 1924 г. – День образования Сургутского района

Площадь – 105,5 тыс. кв. км. Находится в центре ХМАО, вдоль среднего течения реки Оби. Протяженность границ – 1800 км, с севера на юг – 560 км, с запада на восток – 400 км. За время существования внешний облик района и его пограничные очертания претерпевали изменения, впрочем, как и само название территории – уезд, край, территория, местность, район.

Сургутский район является самым крупным районом в Ханты-Мансийском автономном округе – Югре по численности населения и объему промышленного производства.

Климат – резко-континентальный

Население – более 120 тыс. чел., среди которых коренного населения (ханты, манси, ненцы) – 3215 чел.

Населённые пункты – городские поселения: Барсово, Белый Яр, Лянтор, Фёдоровский, – сельские поселения: Локосово, Лямина, Нижнесортымский, Русскинская, Солнечный, Сытомино, Тундрино, Угут, Ульт-Ягун. Всего в районе – 26 населённых пунктов.

Сургутский район – это:

41 % от добычи нефти в ХМАО, 25 % - в России, 3 % - в мире

5 лечебно-профилактических учреждений

30 общеобразовательных школ, 35 – дошкольных образованных учреждений

216 – спортивных сооружений

19 общедоступных библиотек

26 клубных учреждений, 10 школ искусств, 3 музея

20 установок дирекции киноvideосети

Сайт муниципального образования: www.admsr.ru








Факторы влияющие на развитие туристической отрасли в Сургутском районе:

- отсутствие единой стратегии развития туризма в районе;
- несовершенство нормативно-правовой базы по развитию туризма и, как следствие, отсутствие системы стимулирования инвестиций в объекты туристской индустрии;
- неразвитая туристская инфраструктура;
- недостаточная изученность собственного туристского ресурсного потенциала территории;
- отсутствие механизмов использования и продвижения туристских возможностей территории;
- отсутствие результатов маркетинговых исследований, позволяющих прогнозировать развитие туристского рынка;
- нескоординированная деятельность органов местного самоуправления, организаций, учреждений, производителей;
- дефицит профессиональных туристских кадров, низкое качество обслуживания в сфере туристской индустрии.



Муниципальное казённое учреждение культуры «Сургутская районная централизованная библиотечная система»





Основные задачи системы туристской ориентирующей информации

- информационное сопровождение туристских возможностей Сургутского района
- создание информационной комфортности туристов - внедрение туристской ориентирующей информации в практику муниципального туризма превратит районную среду в комфортное информационное пространство, оказывающее значительную помощь экскурсоводам в проведении организованных экскурсий, а также позволяющее гостям самостоятельно знакомиться с достопримечательностями поселений



Муниципальное казённое учреждение культуры
«Сургутская районная централизованная библиотечная система»






Муниципальное казённое учреждение культуры «Сургутская районная централизованная библиотечная система»



СУРГУТСКИЙ РАЙОН
ИНФОРМАЦИЯ ДЛЯ ПУТЕШЕСТВЕННИКА

МО Сургутский район



11 января 1924 г. – День образования Сургутского района.

Площадь - 105,5 тыс. кв. км. Находится в центре ХМАО, вдоль среднего течения реки Оби.

Климат - резко-континентальный

Население - более 120 тыс. человек, среди которых коренного населения (ханты, манси, ненцы) – 3215 чел.

Населенные пункты - городские поселения: Барсово, Белый Яр, Ланторг, Федоровский, – сельские поселения: Локосово, Ламина, Нижнесортский, Русская, Солнечный, Сытомино, Тундрино, Угут, Ульт-Ягун.

Сургутский район - это:

- 41 % от добычи нефти в ХМАО, 25 % - в России, 3 % - в мире;
- 5 лечебно-профилактических учреждений;
- 30 общеобразовательных школ, 35 – дошкольных образованных учреждений;
- 216 – спортивных сооружений;
- 19 общедоступных библиотек;
- 26 клубных учреждений, 10 школ искусств, 3 музея;
- 20 установок дирекции киноvideосети.

Достопримечательности:

- Историко-культурный научно-производственный центр «Барсова гора» – уникальный археологический и природный комплекс
- «Юганский заповедник» – один из крупнейших в России
- Двухкилометровый автомобильный вантовый мост через Обь (2000г.), названный восьмым чудом света, достопримечательностью и гордостью России
- Деревня Юган, построенная в первой половине XIX века на высоком берегу реки Юган
- Музей «Природы и Человека им. А.П. Ядрошников», признанный одним из семи чудес Тюменской области
- Церковь Святого Великомученика и целителя Пантелеимона, образец деревянного зодчества XIX в.
- Озеро Вач-пор, богатейшие залежи лечебного сапропеля которого превосходят, по своему качественному составу, известные в мире савские гряды Крайла, а вачпорская вода по своим целебным качествам не уступает знаменитым источникам на Кавказе
- Этностойбища «Орт-ижи», «Лук-Ягун» – проводят национальные обряды, праздники, мастер-классы по традиционным промыслам, угощают хантйской кухней
- Горнолыжный комплекс «Каменный мыс»

Сайт муниципального образования: www.admsr.ru

Сельское поселение Сытомино



1924 г. – год образования Сытоминоского сельского Совета (с 01.01.2006 г. сельское поселение Сытомино)

Населенные пункты: село Сытомино (административный центр) и посёлок Горный.

Площадь поселения – 241,06 кв. км.

Население (на 01.01.2012 г.) – 1193 человек, из них ханты и ненцы – 239 человек.

Достопримечательности: метеостанция – одно из старейших учреждений села (основана в августе 1947 г.).

Сайт сельского поселения: www.sytomino.ru

Сельское поселение Тундрино



Поселение расположено в центральной части Сургутского района на берегу р. Оби, образовано в 1924 г. 1 января 2006 г. получило наименование «Сельское поселение Тундрино». Это самая маленькая административная территория в Сургутском районе, включающая центр поселения посёлок Высокий и старинное село Тундрино.

Площадь – 3748 га.

Население (на 01.01.2012 г.) – 464 человека, из них ханты – 23 человека.

Достопримечательности: церковь Великомученика и целителя Пантелеимона, образец деревянного зодчества XIX в., и памятник природы – уникальный кедровый бор.

С 2001 г. в поселении традиционно проводится районный конкурс бардовской песни «Высокий Мыс».

Сайт сельского поселения: www.tundrino.ru



Муниципальное казённое учреждение культуры «Сургутская районная централизованная библиотечная система»

ВИЗИТНАЯ КАРТОЧКА	ГЕОГРАФИЧЕСКОЕ ПОЛОЖЕНИЕ	ПРИРОДА	НАСЕЛЕНИЕ	ВЕХИ ИСТОРИИ	СИМВОЛИКА	ПРЕДПРИЯТИЯ	БИБЛИОТЕКА	ДОСТОПРИМЕЧАТЕЛЬНОСТИ	ТУРИЗМ И ОТДЫХ	ДАТЫ И СОБЫТИЯ	ЧТО ЧИТАТЬ	КАЛЕНДАРЬ 2014 г.	ЗАКРЫТЬ
-------------------	--------------------------	---------	-----------	--------------	-----------	-------------	------------	-----------------------	----------------	----------------	------------	-------------------	---------

- Сургутский район
- г.п. Барсово
- г.п. Белый Яр
- с.п. Покосово
- с.п. Лямина
- г.п. Лянтор
- с.п. Нижнесортымский
- с.п. Русскинская
- с.п. Солнечный
- с.п. Сытомино
- с.п. Тунгрино
- с.п. Угут
- с.п. Ульт-Ягун
- г.п. Фёдоровский



Муниципальное казённое учреждение культуры
«Сургутская районная централизованная библиотечная система»

ВИЗИТНАЯ КАРТОЧКА

СТРАНИЦЫ ИСТОРИИ

ДОСТОПРИМЕЧАТЕЛЬНОСТИ

УЧРЕЖДЕНИЯ КУЛЬТУРЫ

ФЕСТИВАЛЬ
АВТОРСКОЙ ПЕСНИ

ДАТЫ И СОБЫТИЯ

ЧТО ЧИТАТЬ

ЗАКРЫТЬ



Сургутский район

г.п. Барсово

г.п. Белый Яр

с.п. Локосово

с.п. Лямина

г.п. Пянтор

с.п. Нижнесортымский

с.п. Рускинская

с.п. Солнечный

с.п. Сытомино

с.п. Тундрино

с.п. Угут

с.п. Ульт-Ягун

г.п. Фёдоровский



Муниципальное казённое учреждение культуры
«Сургутская районная централизованная библиотечная система»

ВИЗИТНАЯ КАРТОЧКА

СИМВОЛИКА

СТРАНИЦЫ ИСТОРИИ

ДОСТОПРИМЕЧАТЕЛЬНОСТИ

УЧРЕЖДЕНИЯ
КУЛЬТУРЫ

ТРАДИЦИОННЫЕ ПРАЗДНИКИ
КОРЕННОГО НАСЕЛЕНИЯ

ДАТЫ И
СОБЫТИЯ

ЧТО
ЧИТАТЬ

ЗАКРЫТЬ



Сургутский район

г.п. Барсово

г.п. Белый Яр

с.п. Локосово

с.п. Лямина

г.п. Лянтор

с.п. Нижнесортымский

с.п. Рускинская

с.п. Солнечный

с.п. Сытомино

с.п. Тунгрино

с.п. Угут

с.п. Ульт-Ягун

г.п. Фёдоровский



ВИЗИТНАЯ КАРТОЧКА

СИМВОЛИКА

СТРАНИЦЫ ИСТОРИИ

ДОСТОПРИМЕЧАТЕЛЬНОСТИ

УЧРЕЖДЕНИЯ
КУЛЬТУРЫ

ТРАДИЦИОННЫЕ ПРАЗДНИКИ
КОРЕННОГО НАСЕЛЕНИЯ

ДАТЫ И
СОБЫТИЯ

ЧТО
ЧИТАТЬ

ЗАКРЫТЬ

Сельское поселение Русскинская. Визитная карточка



Тромаганский сельский совет был создан в 1926 г., в 1978 г. переименован в Русскинской, с 01.01. 2006 г. получил наименование «Сельское поселение Русскинская». Национальная деревня Русскинская расположена вдоль реки Тром-Аган (Божья река) на севере Сургутского района в 130 км от города Сургута.

Площадь поселения 219 кв. км.

Население (на 01.01.2012 г.) составляет 1658 человек; из них ханты, ненцы, манси 972 чел.

На территории находится 48 территорий традиционного пользования, 245 стойбищ, 160 оленеводческих хозяйств, где содержится более 5600 оленей.

Достопримечательности: музей «Природы и Человека» - с сентября 2008 г. носит имя своего создателя А.П. Ядрошникова, в 2010 г. признан одним из семи чудес Тюменской области.

Сайт поселения: www.russadm.ru

Сургутский район

г.п. Барсово

г.п. Белый Яр

с.п. Локосово

с.п. Лямина

г.п. Лянтор

с.п. Нижнесортымский

с.п. Русскинская

с.п. Солнечный

с.п. Сытомино

с.п. Тунгрино

с.п. Угут

с.п. Ульт-Ягун

г.п. Фёдоровский



ВИЗИТНАЯ КАРТОЧКА

СИМВОЛИКА

СТРАНИЦЫ ИСТОРИИ

ДОСТОПРИМЕЧАТЕЛЬНОСТИ

УЧРЕЖДЕНИЯ
КУЛЬТУРЫ

ТРАДИЦИОННЫЕ ПРАЗДНИКИ
КОРЕННОГО НАСЕЛЕНИЯ

ДАТЫ И
СОБЫТИЯ

ЧТО
ЧИТАТЬ

ЗАКРЫТЬ

Сельское поселение Русскинская. Символика

ГЕРБ



На основании Решения Геральдического Совета при Президенте Российской Федерации герб муниципального образования сельское поселение Русскинская Сургутского района, Ханты-Мансийского автономного округа - Югры, утвержденный решением Совета депутатов сельского поселения Русскинская от 20.02.2013 года №185, внесён в Государственный геральдический регистр Российской Федерации с присвоением регистрационного номера – 8276.

Сургутский район

г.п. Барсово

г.п. Белый Яр

с.п. Локосово

с.п. Пямина

г.п. Лянтор

с.п. Нижнесортымский

с.п. Русскинская

с.п. Солнечный

с.п. Сытомино

с.п. Тунгрино

с.п. Угут

с.п. Ульт-Ягун

г.п. Фёдоровский



ВИЗИТНАЯ КАРТОЧКА

СИМВОЛИКА

СТРАНИЦЫ ИСТОРИИ

ДОСТОПРИМЕЧАТЕЛЬНОСТИ

УЧРЕЖДЕНИЯ
КУЛЬТУРЫ

ТРАДИЦИОННЫЕ ПРАЗДНИКИ
КОРЕННОГО НАСЕЛЕНИЯ

ДАТЫ И
СОБЫТИЯ

ЧТО
ЧИТАТЬ

ЗАКРЫТЬ

Сельское поселение Русскинская. Страницы истории



История национальной деревни Русскинской уходит корнями в XVIII век. Жили в суровых краях ханты, охотились, рыбачили, оленей разводили, ясак (дань, уплачиваемая натуральными продуктами, главным образом, пушниной) царю-батюшке исправно выплачивали. А дань была не малая: 100 собольих шкурок и 200 лисьих с одного лица мужского пола. Но места в ту пору были богатыми на дичь, дикоросы и для оленеводства благоприятные.

Иван Русский, ханты по национальности, жил привольно, слыл рачительным и зажиточным хозяином, трудился с утра до ночи. И было у него три сына. Когда окрепли, на ноги встали, и в силу мужскую вошли, поделил он между ними свои владения. Старшему, Семену, отошли стойбища вблизи реки Тром-Аган - полноводной, изобиловавшей разной рыбой.

Позднее именно это родовое угодье и дало название юрты Русскинке, затем, когда построили дома, образовалась деревня Русскинская.

Подробнее

Деревня Русскинская

Сургутский район

г.п. Барсово

г.п. Белый Яр

с.п. Локосово

с.п. Пямина

г.п. Пянтор

с.п. Нижнесортымский

с.п. Русскинская

с.п. Солнечный

с.п. Сытомино

с.п. Тунгрино

с.п. Угут

с.п. Ульт-Ягун

г.п. Фёдоровский



Муниципальное казённое учреждение культуры «Сургутская районная централизованная библиотечная система»

ВИЗИТНАЯ КАРТОЧКА

СИМВОЛИКА

СТРАНИЦЫ ИСТОРИИ

ДОСТОПРИМЕЧАТЕЛЬНОСТИ

УЧРЕЖДЕНИЯ
КУЛЬТУРЫ

ТРАДИЦИОННЫЕ ПРАЗДНИКИ
КОРЕННОГО НАСЕЛЕНИЯ

ДАТЫ И
СОБЫТИЯ

ЧТО
ЧИТАТЬ

ЗАКРЫТЬ

Сельское поселение Русскинская. Деревня Русскинская



Известно, что основное развитие деревни, входящей в Тром-Аганский сельский Совет, началось после постановления правительства 1949 г. об улучшении жизни коренного населения. Первыми строители сдали мыр-лавку (магазин), фельшерско-акушерский пункт, Красный чум, объединивший под одной крышей сельский клуб и библиотеку. По состоянию на 1 января 1955 года в деревне было построено 34 дома. 28 июля 1956 г. бюро окружкома КПСС и окрисполкома в очередной раз утвердило комплексные мероприятия по переводу кочевого и полукочевого населения на оседлый образ жизни и развитию общественного хозяйства в колхозах Сургутского района на 1956-1957 гг. На основании этого решения было предусмотрено до 1 января 1958 г. переселить в Русскинскую коренных жителей, где будет образован колхоз имени Сталина. Построенные для селения крохотные избы

чаще пустовали, аборигены продолжали жить в чумах. Процесс переселения коренного населения затянулся на длительный период. Отдельные семьи не хотели переезжать, особенно имеющие в своих хозяйствах большие стада оленей. Деревня стала интенсивно обживаться и обустраиваться примерно с 1972 г. В это время из подтопленной д. Ермаково в Русскинскую переехала часть жителей и перебралась сейсморпация № 14, преобразованная впоследствии в Тром-Аганскую геофизическую экспедицию (ТАГЭ). Она и стала хозяйном деревни до прихода на окрестные территории нефтяников. Экспедиция построила производственную базу, несколько жилых домов, общежития, поставила балки, хлебопекарню, магазины, столовую, клуб. В деревне появилась пилорама — верный признак того, что люди пришли не на один день. Жители всем посёлком благоустраивали территорию, проложили по улицам деревянные тротуары. Почти пятнадцать лет простояла в д. Русскинской Тром-Аганская геофизическая экспедиция — основной работодатель для мужского населения деревни. В 1986 г. управление ТАГЭ перебазировалось в Ноябрьск, а построенные жильё и производственные помещения перешли в ведение Русскинского сельского Совета.

ОТ ПОХА ДО ООО «КАНТЫК-ЯХ»



В начале 1964 г., после реорганизации колхоза им. Сталина, было образовано Тром-Аганское (позднее Русскинское) ПОХ (промыслово-охотничье хозяйство), относящееся к районному кооперативному хозяйству. В 1967 г. ПОХ было преобразовано в ООО «Кантык-Ях».

Сургутский район

г.п. Барсово

г.п. Белый Яр

с.п. Локосово

с.п. Лямина

г.п. Лянтор

с.п. Нижнесортымский

с.п. Русскинская

с.п. Солнечный

с.п. Сытомино

с.п. Тунгрино

с.п. Угут

с.п. Ульт-Ягун

г.п. Фёдоровский



ВИЗИТНАЯ КАРТОЧКА

СИМВОЛИКА

СТРАНИЦЫ ИСТОРИИ

ДОСТОПРИМЕЧАТЕЛЬНОСТИ

УЧРЕЖДЕНИЯ
КУЛЬТУРЫ

ТРАДИЦИОННЫЕ ПРАЗДНИКИ
КОРЕННОГО НАСЕЛЕНИЯ

ДАТЫ И
СОБЫТИЯ

ЧТО
ЧИТАТЬ

ЗАКРЫТЬ

Сельское поселение Рускинская. Достопримечательности

улицы



В деревне 11 улиц (Ветеранов, Взлётная, Геологов, Набережная, Новоселов, Озёрная, Просвещения, Рускиных, Северная, Снежная, Таёжная) , 2 переулка (Лесной, Сосновый).

ПАМЯТНЫЕ МЕСТА

Увековечивание памяти участников Великой Отечественной войны (1941 – 1945 гг.).

9 мая 2010 г. в деревне Рускинской, на митинге, посвящённом 65-летию Победы, открыта мемориальная доска «Ратному подвигу земляков 1941 – 1945».



КУЛЬТОВЫЕ УЧРЕЖДЕНИЯ

Храм-часовня православного прихода Андрея Первозванного



В декабре 1997 г. иереем Сергеем Швалевым, настоятелем Когалымского храма, был организован Православный приход в д. Рускинской, который насчитывал всего 20 прихожан. Службы проходили в маленькой комнате дома на ул. Северной. 6. которая была отремонтирована силами

Сургутский район

г.п. Барсово

г.п. Белый Яр

с.п. Локосово

с.п. Лямина

г.п. Лянтор

с.п. Нижнесортымский

с.п. Рускинская

с.п. Солнечный

с.п. Сытомино

с.п. Тундрино

с.п. Угут

с.п. Ульт-Ягун

г.п. Фёдоровский



ВИЗИТНАЯ КАРТОЧКА

СИМВОЛИКА

СТРАНИЦЫ ИСТОРИИ

ДОСТОПРИМЕЧАТЕЛЬНОСТИ

УЧРЕЖДЕНИЯ
КУЛЬТУРЫ

ТРАДИЦИОННЫЕ ПРАЗДНИКИ
КОРЕННОГО НАСЕЛЕНИЯ

ДАТЫ И
СОБЫТИЯ

ЧТО
ЧИТАТЬ

ЗАКРЫТЬ

Сельское поселение Русскинская. Учреждения культуры

РУССКИНСКОЙ МУЗЕЙ ПРИРОДЫ И ЧЕЛОВЕКА ИМЕНИ ЯДРОШНИКОВА АЛЕКСАНДРА ПАВЛОВИЧА



В мае 1989 года в Сургутском районе был открыт первый краеведческий музей — «Музей Природы и Человека» в д. Русскинская. Он был создан на основе частной коллекции энтузиаста, человека, страстно увлечённого историей, культурой Сургутского Приобья, его природой, — Ядрошниковым Александром Павловичем. В 2009 году музею присвоено имя основателя.

Музей является одним из интереснейших музеев округа, собравшего в своих стенах все

многообразие местной фауны. Более 4000 единиц хранения, экспонаты объединены в сюжетные композиции. Ежегодно музей посещают более десяти тысяч экскурсантов из России, ближнего и дальнего зарубежья.



Особенностью музея
д. Русскинская

в том, что он работает только на экспозициях, построенных из собственных фондов, представление привозных выставок в музее не практикуется. Основное исследовательское направление музея — тема деятельности культуры человека как основного элемента процесса развития природы. Площадь музея делится на две составляющие — два зала. В зале Природы представлена фауна Сургутского Приобья. Второй зал — зал Человека построен на базе этнографической экспозиции трёх селений бывшей территории музеев:



Сургутский район

г.п. Барсово

г.п. Белый Яр

с.п. Локосово

с.п. Лямина

г.п. Ляктор

с.п. Нижнесортымский

с.п. Русскинская

с.п. Солнечный

с.п. Сытомино

с.п. Тунгрино

с.п. Угут

с.п. Ульт-Ягун

г.п. Фёдоровский



Муниципальное казённое учреждение культуры «Сургутская районная централизованная библиотечная система»

[ВИЗИТНАЯ КАРТОЧКА](#)[СИМВОЛИКА](#)[СТРАНИЦЫ ИСТОРИИ](#)[ДОСТОПРИМЕЧАТЕЛЬНОСТИ](#)[УЧРЕЖДЕНИЯ
КУЛЬТУРЫ](#)[ТРАДИЦИОННЫЕ ПРАЗДНИКИ
КОРЕННОГО НАСЕЛЕНИЯ](#)[ДАТЫ И
СОБЫТИЯ](#)[ЧТО
ЧИТАТЬ](#)[ЗАКРЫТЬ](#)

Сельское поселение Русскинская. Учреждения культуры

ЦЕНТР ДОСУГА И ТВОРЧЕСТВА



Дата открытия 1995 год.

Виды деятельности: организация работы и осуществление обучения в клубных формированиях по различным направлениям творчества.

Главной отличительной чертой работы учреждения является работа с коренным населением, так как деревня Русскинская является центром национальной культуры народности ханты в Сургутском районе.

На территории поселения ежегодно проводится известный, теперь уже всей России, национальный праздник коренных жителей ханты «Слёт рыбаков, охотников и оленеводов», который ежегодно собирает более десяти тысяч гостей со всего региона. Для участников и гостей праздника: проводятся

развлекательные, концертные программы; традиционные вечера отдыха «У костра»; соревнования по национальным видам спорта; гонки на оленьих упряжках по заснеженному озеру; ярмарки народных промыслов и прикладного творчества народов ханты.

Коллективы Русскинского центра досуга и творчества сегодня это – хореографические ансамбли «Эксклюзив», «Солнышко», «Лучики», «Летечко»; коллективы народно-прикладного творчества «Лоскутное шитьё», «Сувенир», «Игрушка»; эстрадный вокал «Свободная территория»; ИЗО-студии «Прикосновение», «Декор»; народный детский вокал «Сударушки»; вокальный ансамбль «Верея»; театральные коллективы «Юность», «Сцена»; оркестр духовых инструментов и др.

[Подробнее](#)[Русскинской центр досуга и творчества](#)

Сургутский район

[г.п. Барсово](#)[г.п. Белый Яр](#)[с.п. Локосово](#)[с.п. Пямина](#)[г.п. Пянтор](#)[с.п. Нижнесортымский](#)[с.п. Русскинская](#)[с.п. Солнечный](#)[с.п. Сытомино](#)[с.п. Тунгрино](#)[с.п. Угут](#)[с.п. Ульт-Ягун](#)[г.п. Фёдоровский](#)



ВИЗИТНАЯ КАРТОЧКА

СИМВОЛИКА

СТРАНИЦЫ ИСТОРИИ

ДОСТОПРИМЕЧАТЕЛЬНОСТИ

УЧРЕЖДЕНИЯ
КУЛЬТУРЫ

ТРАДИЦИОННЫЕ ПРАЗДНИКИ
КОРЕННОГО НАСЕЛЕНИЯ

ДАТЫ И
СОБЫТИЯ

ЧТО
ЧИТАТЬ

ЗАКРЫТЬ

Сельское поселение Русскинская. Учреждения культуры

фольклорный фонд, который является основой для работы над репертуаром ансамбля "ВОНТНЭ". За сбор, хранение, развитие и популяризацию культуры, сохранение духовного наследия народа ханты решением коллегии Департамента культуры и искусства ХМАО в 2006 году ансамблю было присвоено звание "Народный самодеятельный коллектив".



Подробнее

Центр национальной культуры

РУССКИНСКАЯ БИБЛИОТЕКА



Библиотека открыта в 1974 г.

Библиотека осуществляет следующие виды деятельности: предоставление пользователям консультативной помощи в выборе источников информации; выдача во временное пользование любого документа библиотечного фонда; предоставление пользователям доступа в корпоративные и глобальные информационные сети и др.

Организует и проводит культурно-просветительские и образовательные мероприятия: литературные вечера, встречи, фестивали, выставки, конкурсы и иные культурные акции; организует работу читательских любительских клубов и объединений по интересам.

Подробнее

Русскинская библиотека

Сургутский район

г.п. Барсово

г.п. Белый Яр

с.п. Локосово

с.п. Лямина

г.п. Лянтор

с.п. Нижнесортымский

с.п. Русскинская

с.п. Солнечный

с.п. Сытомино

с.п. Тунгрино

с.п. Угут

с.п. Ульт-Ягун

г.п. Фёдоровский



Муниципальное казённое учреждение культуры «Сургутская районная централизованная библиотечная система»

ВИЗИТНАЯ КАРТОЧКА

СИМВОЛИКА

СТРАНИЦЫ ИСТОРИИ

ДОСТОПРИМЕЧАТЕЛЬНОСТИ

УЧРЕЖДЕНИЯ
КУЛЬТУРЫ

ТРАДИЦИОННЫЕ ПРАЗДНИКИ
КОРЕННОГО НАСЕЛЕНИЯ

ДАТЫ И
СОБЫТИЯ

ЧТО
ЧИТАТЬ

ЗАКРЫТЬ

Сельское поселение Русскинская. Русскинская библиотека

1 сентября в 1974 г. в д. Русскинская связи с преобразованием Красных чумов и согласно плану развития сети учреждений культуры района на 1974 год исполком районного Совета депутатов трудящихся открыл сельскую библиотеку, до этого времени население д. Русскинской пользовалось литературой Красного чума, в штат которого входил учитель-библиотекарь. Библиотека находилась в одной из комнат сельского клуба на ул. Просвещения. Старожилы вспоминают, что с 1971 — 1982 гг. библиотеку возглавляла Карандашова Майя Алексеевна. Майя Алексеевна выезжала летом на лодке, зимой — на оленьей упряжке в хантыйские стойбища, доставляя книги и журналы в отдалённые чумы...

Прошли годы. Сегодня в структуре библиотеки абонемент и читальный зал на 12 посадочных мест. Жители и гости деревни могут воспользоваться универсальным книжным фондом (12002 издания), аудиоматериалами, электронными и периодическими изданиями (49 наименований газет и журналов), электронным каталогом.

В библиотеке оборудованы 3 автоматизированных рабочих места с предоставлением доступа к сетевым ресурсам Интернета.

Основные направления работы библиотеки: продвижение чтения, возрождение традиций семейного чтения, краеведческая деятельность и экологическое просвещение.

В библиотеке работают два клуба: «Школа радостного чтения» для детей 6-9 лет и их родителей. «Встреча» – клуб для тех, кому за 50.

В течение многих лет библиотека практикует книгоношество. Этой услугой пользуются читатели старше 70 лет и люди с ограниченными возможностями жизнедеятельности.

Библиотека координирует свою работу со многими учреждениями и организациями поселения: школой-интернатом, Русскинским центром досуга и творчества, Центром национальной культуры, музеем, детским садом «Рябинка».

Список использованных документов:

1. Библиотека // Сургутский район в калейдоскопе времени : справочник-дайджест : в 14 кн. Кн. 8 : Сельское поселение Русскинская. – Сургут, 2008. – С. 32–34.

Сургутский район

г.п. Барсово

г.п. Белый Яр

с.п. Докосово

с.п. Пямина

г.п. Пянтор

с.п. Нижнесортымский

с.п. Русскинская

с.п. Солнечный

с.п. Сытомино

с.п. Тунгрино

с.п. Угут

с.п. Ульт-Ягун

г.п. Фёдоровский



ВИЗИТНАЯ КАРТОЧКА

СИМВОЛИКА

СТРАНИЦЫ ИСТОРИИ

ДОСТОПРИМЕЧАТЕЛЬНОСТИ

УЧРЕЖДЕНИЯ
КУЛЬТУРЫ

ТРАДИЦИОННЫЕ ПРАЗДНИКИ
КОРЕННОГО НАСЕЛЕНИЯ

ДАТЫ И
СОБЫТИЯ

ЧТО
ЧИТАТЬ

ЗАКРЫТЬ

Сельское поселение Русскинская. Традиционные праздники коренного населения



С 1974 г., когда Промохотоотделение д. Русскинской впервые организовало Слет рыбаков и охотников, праздники стали проводиться ежегодно после окончания охотничьего сезона в конце марта — начале апреля, чтобы подвести итоги работы за год, наметить программу действий на будущее и отметить и поблагодарить лучших промысловиков. С 2009 года праздник «Слет рыбаков, охотников и оленеводов» приобрел районное значение.

Празднику предшествует большая организационная работа. Необходимо подготовить место проведения, накатать трассу для оленьих гонок, расчистить от снега площадь для размещения торговой ярмарки и спортивных соревнований, подготовить концерт художественной самодеятельности и приобрести призы и подарки. Непосредственно этими вопросами занималось руководство коопзверопромхоза, ПОХа до 1996 г., затем сельский Совет, администрация сельского поселения.

В программу слёта традиционно входят выставка-продажа изделий декоративно-прикладного искусства мастеров ханты; оленьи гонки, отдельно между женскими и мужскими упряжками; конкурс на лучшую оленью упряжь; дегустация блюд национальной кухни ханты: уха, строганины, ягод; концерт фольклорного национального ансамбля «Вонтнэ», («Таежная женщина»); конкурс на лучшую национальную одежду ханты; концерт художественной самодеятельности Дома культуры д. Русскинская; соревнования по национальным видам спорта: метание аркана на хорей, национальная борьба, прыжки через нарты, лазание по столбу, бег в мешках; детская игровая программа под названием «Быстрый олень»; праздничная дискотека в Доме культуры. Центральным событием слета являются гонки на оленях, участники которых борются за



Сургутский район

г.п. Барсово

г.п. Белый Яр

с.п. Локосово

с.п. Нямина

г.п. Нянтор

с.п. Нижнесортымский

с.п. Русскинская

с.п. Солнечный

с.п. Сытомино

с.п. Тунгрино

с.п. Угут

с.п. Ульт-Ягут

г.п. Фёдоровский



Муниципальное казённое учреждение культуры «Сургутская районная централизованная библиотечная система»

ВИЗИТНАЯ КАРТОЧКА

СИМВОЛИКА

СТРАНИЦЫ ИСТОРИИ

ДОСТОПРИМЕЧАТЕЛЬНОСТИ

УЧРЕЖДЕНИЯ
КУЛЬТУРЫ

ТРАДИЦИОННЫЕ ПРАЗДНИКИ
КОРЕННОГО НАСЕЛЕНИЯ

ДАТЫ И
СОБЫТИЯ

ЧТО
ЧИТАТЬ

ЗАКРЫТЬ

Сельское поселение Русскинская. Даты и события

1930-е гг. — в д. Русскинская создан Красный чум
1948 г. — открыт медпункт
1957 г. — 1 сентября 24 ребенка-ханты впервые сели за парты Русскинской начальной школы
1960 г. — открыто первое дошкольное учреждение
1964г. — после реорганизации колхоза им. Сталина образовано Тром-Аганское (позднее Русскинское) ПОХ
1965 г. — открыто первое почтовое отделение
1970 г. — организовано потребительское общество «Русскинское» (сельпо)
1972 г. — в ноябре открыт детский сад «Рябинка»
1974 г. — промохотоотделение д. Русскинской впервые организовало Слет рыбаков и охотников
1974 г. — 1 сентября открыты сельская библиотека и Дом культуры
1975 г. — 4 июня создана операционная касса Сбербанка 4В
1988 г. — 8 марта дал свой первый концерт фольклорный хантыйский ансамбль «Вонтнэ» («Таёжница») — первый в районе национальный коллектив
1989 г. — в мае открыт первый в районе краеведческий Музей Природы и Человека
1992 г. — образовано муниципальное торговое предприятия «Геол»
1995 г. — 1 января образована добровольная пожарная дружина
1996 г. — создана молодёжная общественная организация «Норд»
1997 г. — в декабре организован Православный приход
1998 г. — 1 июня на базе школы-интерната открыт летний детский этнооздоровительный центр «Кар-Тохи» («Полянка») — в октябре организована первичная ветеранская организация
2001 г. — в школе-интернате создан «Уголок природы» (с 2006 г. — школьный музей «Краеведение — Югра») — в декабре создано отделение дневного пребывания пенсионеров (с 2006 — структурное подразделение УСО ХМАО-Югры «Комплексный центр социального обслуживания населения «Содействие»)
2004 г. — открыт магазин кооператоров «Смешанные товары»
2005 г. — 12 июня День поселения д. Русскинская
2008 г. — в сентябре музею «Природы и человека» присвоено имя А.П. Ядрошниковой
2008 г. — 17 ноября забита первая свая нового здания музея «Природы и человека»

Сургутский район

г.п. Барсово

г.п. Белый Яр

с.п. Локосово

с.п. Лямина

г.п. Лянтор

с.п. Пижнесортымский

с.п. Русскинская

с.п. Солнечный

с.п. Сытомино

с.п. Тунгрино

с.п. Угут

с.п. Ульт-Ягун

г.п. Фёдоровский



Сельское поселение Русскинская. Что читать

1. Баюршин А. П. Ратному подвигу наших земляков // Вестник. – 2010. – Май (№ 20). – С. 10.
2. Веч Г. «Буран» оленю не помеха // Вестник. – 2007. – 30 марта. – С. 1, 15.
3. Веч Г. Дорога, длиною в жизнь // Мы вместе. – 2003. – № 1. – С. 21 – 22.
4. Веч Г. Хранители культурного наследия // Вестник. – 2008. – 21 марта. – С. 1, 9.
5. Владимирова Г.И. Был на селе праздник // К победе коммунизма. – 1975. – 5 апр. – С. 3.
6. Всегда вместе : история и действительность коренных жителей Приобья : посвящается 80-летию образования Сургутского района / [авт.-сост. И.Е. Коровин ; авт. фоторабот: А.Ф. Мясников, А.А. Березницкий, А. Бессмертных и др. ; худож. оформл. и макет О.Н. Просина]. – Екатеринбург : Урал, рабочий, 2004. – 191, [1] с. : фото.
7. Глухих А. Главный герой – олень : праздник рыбака и охотника продолжает традиции аборигенов // Новости Югры. – 2006. – 1 апр. – С. 3.
8. Глухих А. Чумы за околицей : в округе впервые состоялся конкурс «Аборигенная семья» // Новости Югры. – 2007. – 6 – 12 дек. – С. 5.
9. Добрынина Л. Туда, где тоже живут оленеводы // Вестник. – 2005. – 1 апр. – С. 2.
10. Жемчужина Приобья : Сургутский район : [фотоальбом]. – Сургут : Диорит, 1996. – 28 с. : ил.
11. Жирнова Е. «Кар-Тохи» на «Полянке» // Вестник. – 1998. – 3 июля. – С. 3.
12. История Сургутского района, написанная его жителями : краевед, сб., сост. по матер. библ. конкурсов (2000-2004 гг.) / Ком. по культуре Адм. Сургут, р-на ; МУК «СРЦБ», Центр. район, б-ка ; ред.-сост. Н.Р. Токамова ; лит. ред. Г.Ф. Курбатова. – Сургут : Сургут. тип., 2006. – 319 [1]с. : фот.
13. Кондрякова Г. По берегам Божьей реки // Югра. – 2008. – № 5. – С. 46–49.
14. Коровин И.Е. Тундра и 12 лет. – Тундра [Буклет]. 2004. – 110 с.

Сургутский район

г.п. Барсово

г.п. Белый Яр

с.п. Локосово

с.п. Нямина

г.п. Нятор

с.п. Нижнесортымский

с.п. Русскинская

с.п. Солнечный

с.п. Сытомино

с.п. Тунгрино

с.п. Угут

с.п. Ульт-Ягун

г.п. Фёдоровский